



Kiuruveden kaupunki
Tekninen palvelukeskus

KIURUVEDEN KAUPUNKI

KESKUSTA AJAMAN ASEMAKAAVAMUUTOKSET 2024

OSALLISTUMIS- JA ARVIOINTISUUNNITELMA 31.10.2024



Dronekuva keskustaajamasta v. 2017



MAANKÄYTÖN
SUUNNITTELU

KAVAHARJU

Sisällys

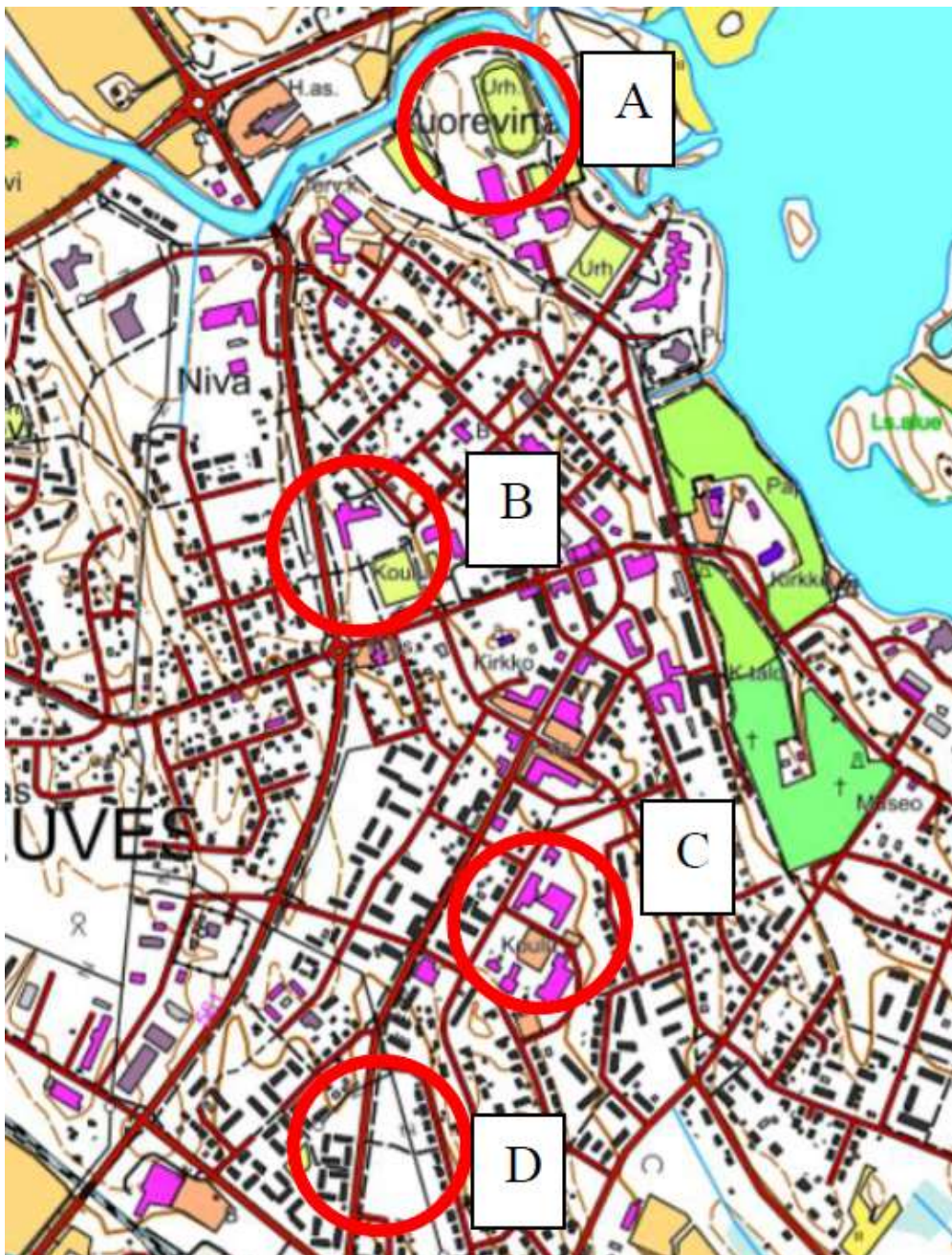
1	KAAVAMUUTOSALUEIDEN SIJAINNIT.....	1
2	OSA-ALUEIDEN RAJAUKSET	2
3	ASEMAKAAVAMUUTOKSEN LÄHTÖKOHTIA JA TAVOITTEITA	5
4	SUUNNITTELUTILANNE	6
4.1	Maakuntakaava	6
4.2	Yleiskaava	9
4.3	Asemakaava	10
4.4	Pohjakartta.....	13
4.5	Rakennusjärjestys.....	13
5	VALTAKUNNALLISET ALUEIDENKÄYTTÖTAVOITTEET (VAT).....	14
6	TAUSTA-AINEISTO JA SELVITYKSET	14
7	ARVIOITAVAT VAIKUTUKSET	15
8	OSALLISET	15
9	OSALLISTUMISEN JA VUOROVAIKUTUKSEN JÄRJESTÄMINEN.....	16
9.1	Suunnitteluvaiheet ja alustava aikataulu	16
10	YHTEYSTIEDOT	17
10.1	Kaavan hallinnollinen käsittely	17
10.2	Kaavanlaadinta	17

OSALLISTUMIS- JA ARVIOINTISUUNNITELMA (OAS)

Maankäyttö- ja rakennuslain 63 §:n mukaan kaavaa laadittaessa tulee riittävän aikaisessa vaiheessa laatia kaavan tarkoitukseen ja merkitykseen nähden tarpeellinen suunnitelma osallistumis- ja vuorovaikutusmenettelyistä sekä kaavan vaikutusten arvioinnista.

Kaavoituksen vireille tulosta tulee ilmoittaa sillä tavoin, että osallisilla on mahdollisuus saada tietoja kaavoituksen lähtökohdista, suunnitellusta aikataulusta sekä osallistumis- ja arviointimenettelyistä. Ilmoittaminen on järjestettävä kaavan tarkoituksen ja merkityksen kannalta sopivalla tavalla.

1 Kaavamuutoksen osa-alueiden sijainnit



KUVA 1: Kaavamuutoksen osa-alueiden A, B, C ja D sijainnit.

Kaavamuutosalueet sijaitsevat Kiuruveden keskustan asemakaava-alueella.

Tarkemmin osa-alueet ovat:

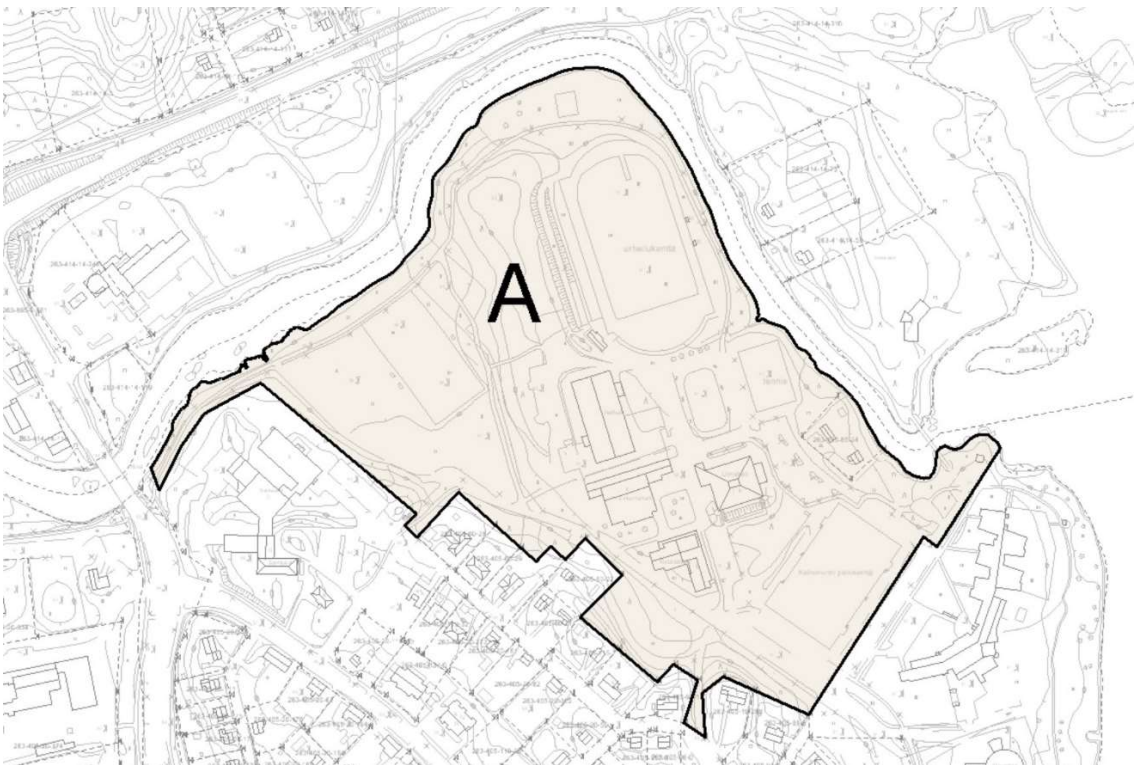
- Kuorevirran urheilualue ja kortteli 84 (**alue A**)
- korttelit 35, 77 ja 78 (**alue B**)
- korttelit 36 ja 263 (**alue C**)
- 235 ja 236 (**alue D**)
- sekä näiden alueiden välittömässä läheisyydessä olevat kaavoituksen näkökulmasta tarpeelliset katu- ja viheralueet.

Osa-alueiden yhteenlaskettu pinta-ala on noin 29,5 ha.

2 Osa-alueiden rajaukset



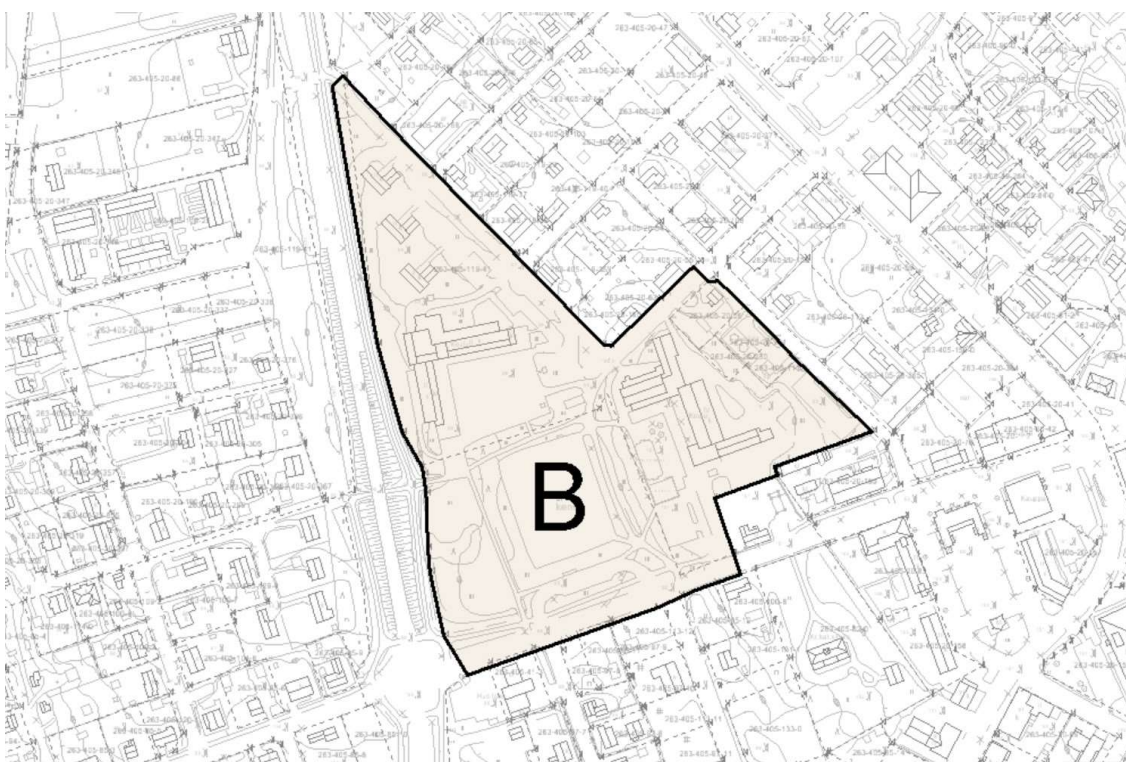
KUVA 2: Dronekuva Kuorevirran alueelta v. 2017



KUVA 3: Osa-alueen A rajaus (pinta-ala on noin 14,9 ha).



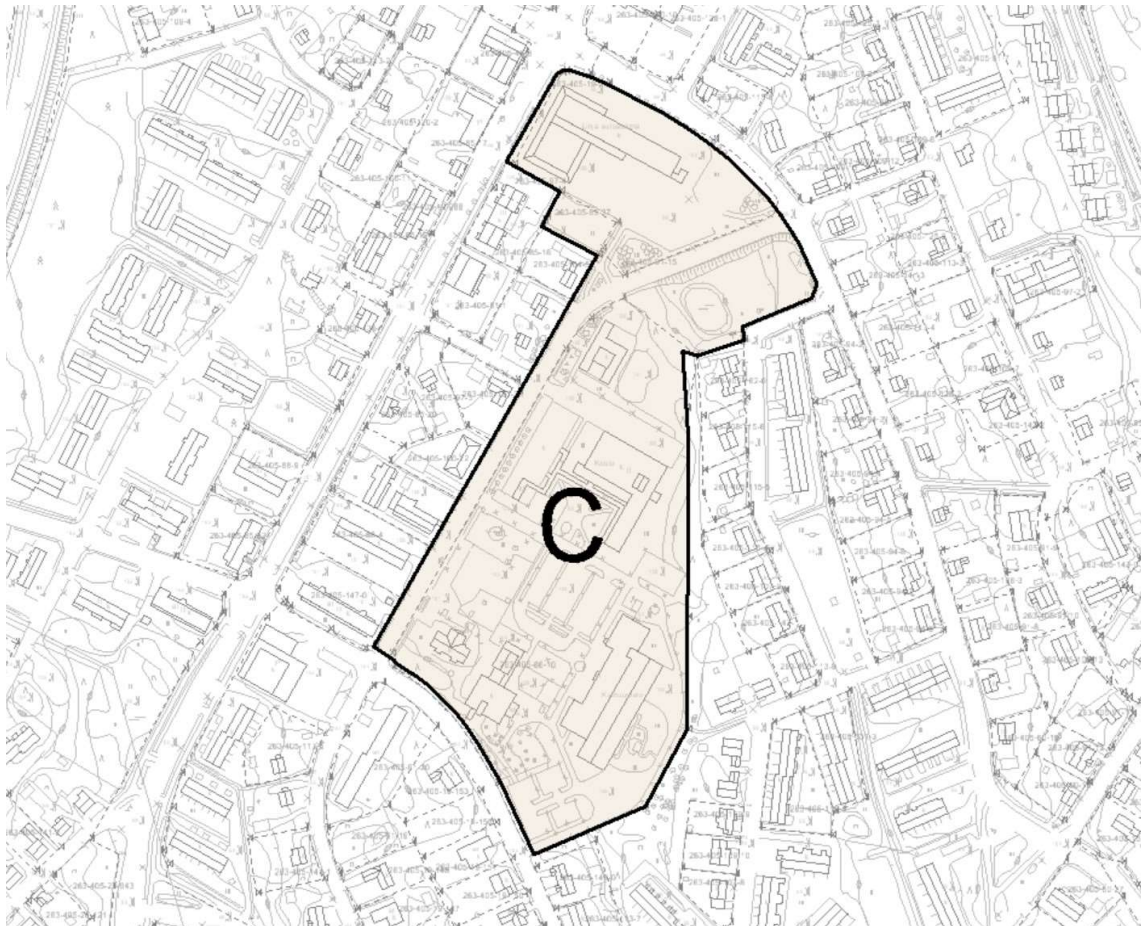
KUVA 4: Dronekuva Nivan koulun alueelta v. 2017



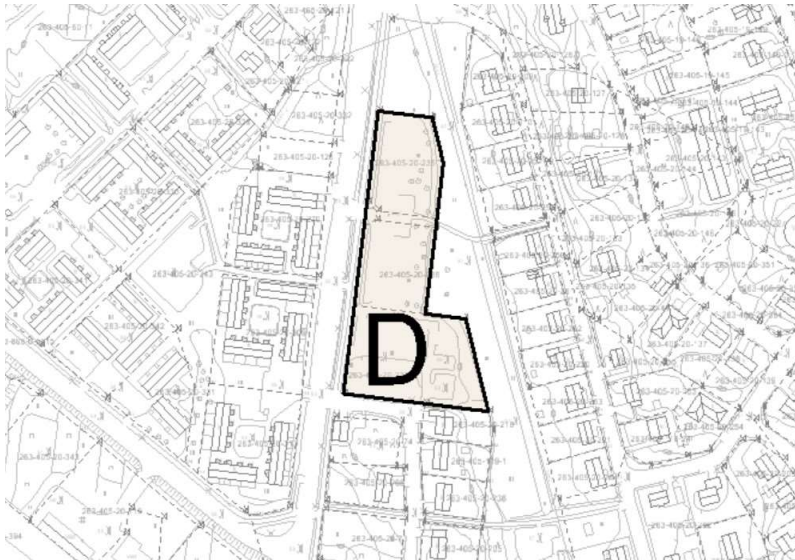
KUVA 5: Osa-alueen B rajausta (pinta-ala on noin 6,8 ha).



KUVA 6: Dronekuva kulttuuritalon ja lukion koulun alueelta v. 2017



KUVA 7: Osa-alueen C rajaus (pinta-ala on noin 6,7 ha).



KUVA 8: Osa-alueen D rajaus (pinta-ala on noin 1,1 ha).

3 Asemakaavamuutoksen lähtökohtia ja tavoitteita

Kiuruveden kaupunki on valmistellut keskustan kouluratkaisua perusopetuksen tiloissa tunnistettujen sisäilmaongelmien vuoksi.

Kouluratkaisun suunnittelussa huomioidaan eri toteutusvaihtoehtoja ja on mahdollista, että perusopetuksen toimintoja tullaan tulevaisuudessa sijoittamaan muualle kuin nykyiselle Nivan korttelialueelle.

Perusopetusta palvelevan maankäytön mahdollisuuksia ja kaavan monipuolistamista tarkastellaan Kuorevirran urheilualueella sekä nykyisen kulttuuritalon ja lukion korttelialueella. Kaavamuutoksissa huomioidaan myös nykyinen Nivan koulun ja yläkoulun korttelialue, johon myös ELY-keskus on esittänyt asemakaavan ajantasaisuuden arviointia. Kaavamuutoksella selvitetään ja tutkitaan suunnittelualan kulttuuriympäristöarvoja.

Kaavatyö tukee samaan aikaan käynnissä olevaa keskustan kouluratkaisun hankesuunnittelua. Hankesuunnitelmassa tutkitaan nykyisten opetusrakennusten peruskorjausvaihtoehdon lisäksi uudisrakentamista sijoittuen kaavamuutosten kohteena oleville korttelialueille.

Asemakaavamuutoksen tavoitteita osa-alueittain:

Osa-alueet A, B ja C:

- selvittää uudisrakentamisen mahdollisuudet erityisesti palvelurakentamisen osalta
- asemakaavan tulisi mahdollistaa myös alueiden nykyinen käyttö esim. urheilualueet
- kulttuuriympäristöarvojen ja rakennushistoriaselvityksen ajantasaisuuden arviointi
- mahdollistaa rakennuskannan peruskorjaus/saneeraus tai osittainen purkaminen

Osa-alue D:

- omakotitaloluonteisen rakentamisen mahdollistaminen purettujen rivitalojen tilalle

4 Suunnittelutilanne

4.1 Maakuntakaava

Voimassa olevat maakuntakaavat:

- | | |
|---|--|
| • Ympäristöministeriön 7.12.2011 vahvistama | Pohjois-Savon maakuntakaava 2030 |
| • Ympäristöministeriön 15.1.2014 vahvistama | Pohjois-Savon tuulivoimamaakuntakaava |
| • Ympäristöministerin 1.6.2016 vahvistama | Pohjois-Savon kaupan maakuntakaava |
| • Maakuntavaltuuston 19.11.2018 hyväksymä | Pohjois-Savon maakuntakaava 2040 1.vaihe |

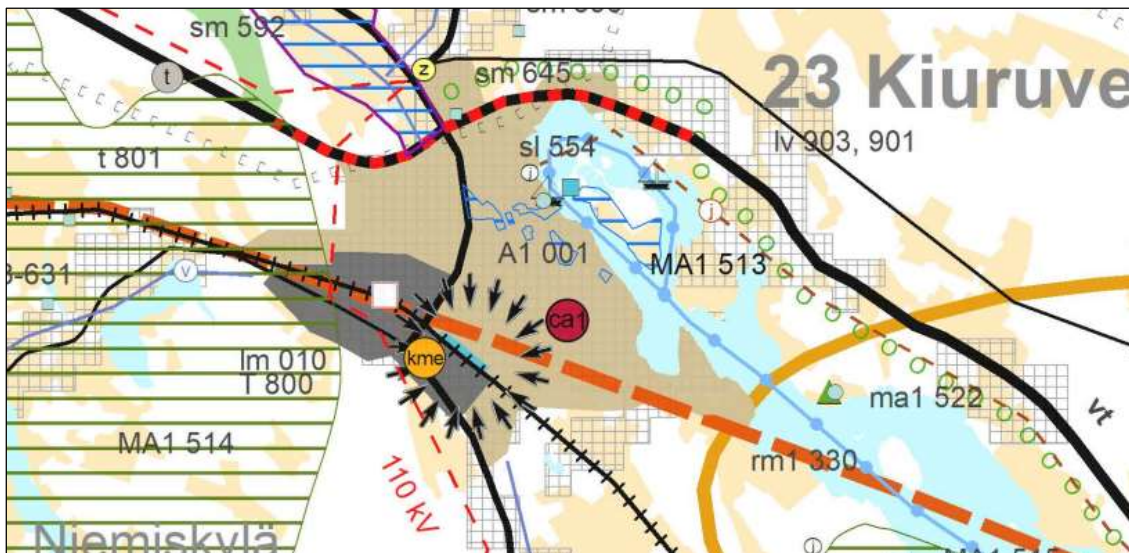
Valmisteilla olevat maakuntakaavat:

- Pohjois-Savon maakuntakaava 2040 2. vaihe käynnistettiin vuonna 2019.
- Pohjois-Savon maakuntakaavan 2040 2. vaihe on ollut nähtävillä luonnosvaihtoehtoina 11.1.-14.3.2022. 2. vaiheen kaavaehdotus on ollut nähtävillä 16.1.-23.2.2024 ja uudelleen 2.-31.10.2024.
- Pohjois-Savon maakuntakaava 2040, 3. vaihe: vireilletulo ja osallistumis- ja arviointisuunnitelma, vety, aurinko ja kauppa. Pohjois-Savon maakuntakaavan 2040 3. vaiheen osallistumis- ja arviointisuunnitelma on ollut nähtävillä 5.12.2023-19.1.2024.

Pohjois-Savon maakuntakaava 2040 laaditaan kahdessa osassa: 1. vaihe vuosina 2017-2018, 2. vaihe vuosina 2019-2024.

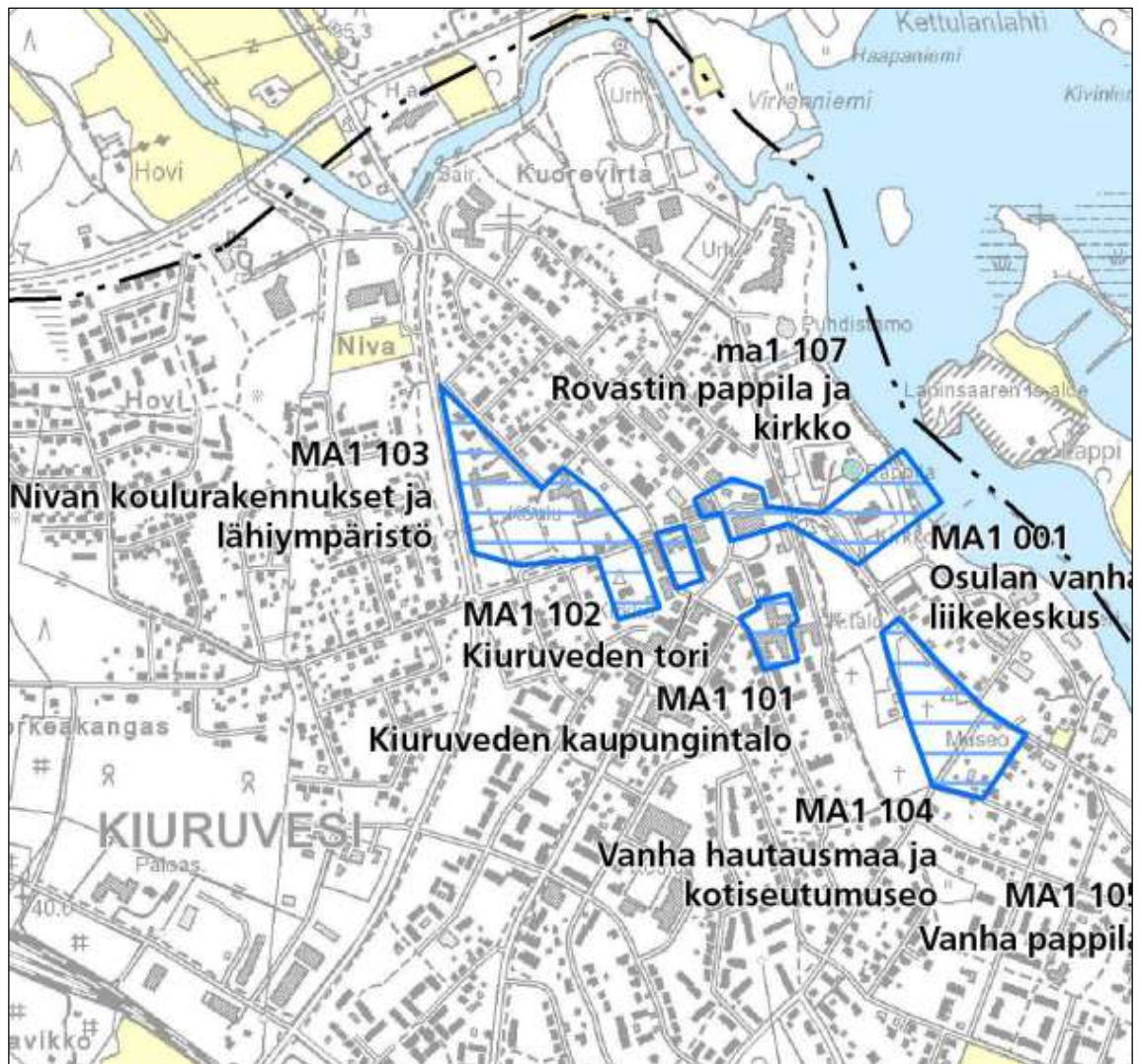
Tarkistamisen tavoitteena on saada aikaan voimassaolevista maakuntakaavoista yksi kokonaisuus, samalla nostaa seudullisen maankäytön rajaa ja näin yleispiirteistä maakuntakaavaa. Tavoitteena on myös painottaa ja valita niitä maakuntakaavallisia keinoja, joilla tuetaan Pohjois-Savon maakuntastrategian toteutumista.

Kaavassa käsitellään seuraavia teemakokonaisuuksia: 1. aluerakenne, asuminen ja elinkeinojen kehittäminen, 2. liikennejärjestelmä, 3. viherverkosto ja luonnon monimuotoisuus, 4. luonnonvarat, 5. kulttuuriympäristö, 6. energia, yhdyskuntateknikka ja tekninen huolto ja 7. muut teemat. Läpileikkaava teema on ilmastonmuutos.




KUVA 9: Ote Pohjois-Savon maakuntakaavojen yhdistelmä – kuntakeskukset, Kiuruveden kuntakeskuksen kohdalta (www.pohjois-savo.fi)

Voimassa olevissa maakuntakaavoissa asemakaavan muutosalueet ovat taajamatoimintojen aluetta (A1 001).




KUVA 10: Ote Pohjois-Savon maakuntakaava 2030 – Kiuruveden keskustan kulttuuriympäristö (www.pohjois-savo.fi)

Suunnittelualueelle B (osittain) kohdentuu kaavamerkintä (MA1) Kulttuuriympäristön tai maiseman vaalimisen kannalta maakunnallisesti tärkeä kohde tai alue, maakunnallisesti arvokas.



MA1-v

KULTTUURIYMPÄRISTÖN KANNALTA VALTAKUNNALLISESTI TAI MAAKUNNALLISESTI TÄRKEÄ ALUE TAI KOHDE (3)



MA1

Merkinnällä osoitetaan valtioneuvoston päätöksen mukaiset valtakunnallisesti merkittävät rakennetut kulttuuriympäristöt (MA1-v, ma1-v) ja maakunnallisesti merkittävät kulttuuriympäristöt (MA1, ma1).



ma1-v

Suunnittelumääräys: Alueen tai kohteen suunnittelussa on otettava huomioon rakennetun kulttuuriympäristön kokonaisuudet ja ominaislaatu. Alueen tai kohteen erityispiirteitä tulee vaalia. Valtakunnallisesti merkittävien alueiden (MA1-v, ma1-v) suunnittelussa on pyydettävä lausunto alueelliselta elinkeino-, liikenne- ja ympäristökeskukselta ja museoviranomaisilta.



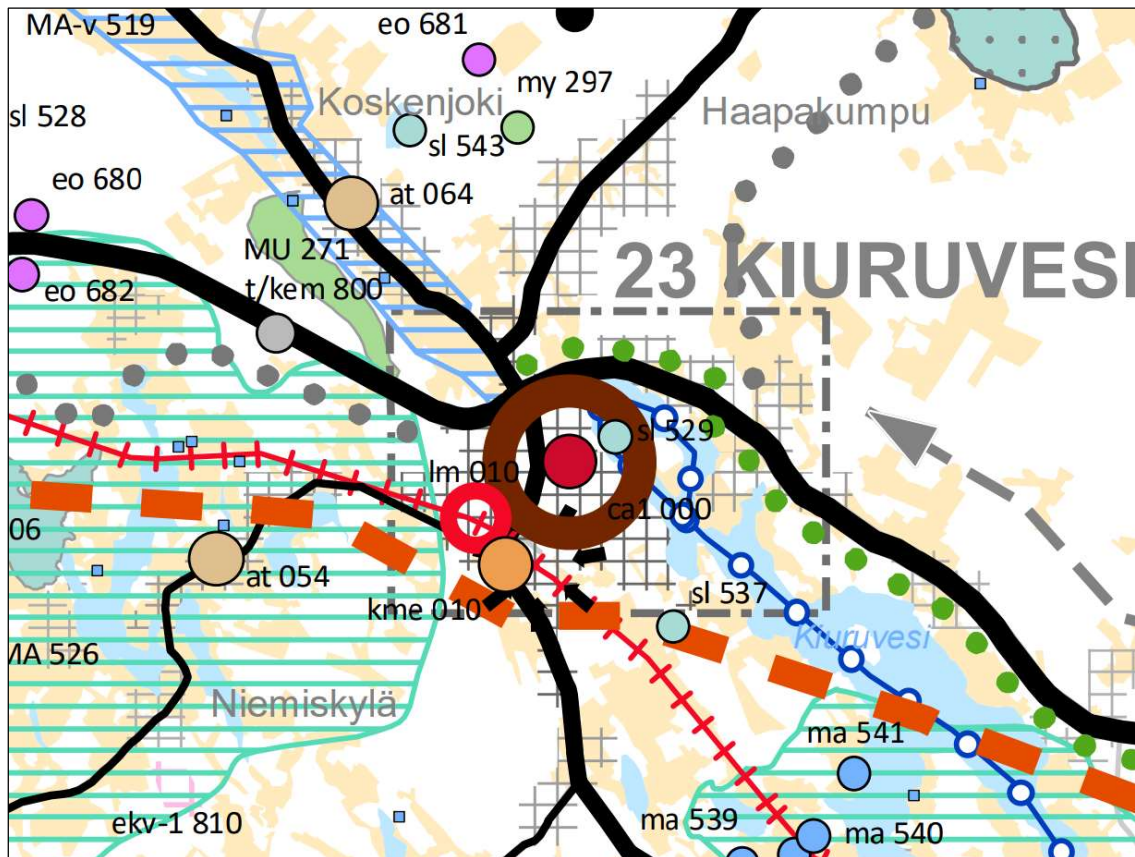
ma1

Kohde MA1 103, Nivan koulurakennukset ja lähiympäristö.

Maakuntakaava 2040, 2.vaihe, kaavaehdotus

Kaavaehdotus on ollut nähtävillä 16.1.-23.2.2024 ja uudelleen nähtävillä 2.-31.10.2024

Kaavassa käsitellään aluerakenteen ja kehittämisperiaatteiden, liikennejärjestelmän, luontoarvojen ja luonnon monimuotoisuuden, luonnonvarojen, kulttuuriympäristön, energian, yhdyskuntatekniikan ja teknisen huollon teemakokonaisuuksia sekä Joroisten osalta kaikkia teemoja. Läpileikkaavana teemana on ilmastonmuutos.



KUVA 11: Ote Pohjois-Savon maakuntakaava 2040 2.vaiheen uudesta kaavaehdotuksesta suunnittelualan kohdalta (www.pohjois-savo.fi)

2. vaiheen kaavaehdotuksessa asemakaavoitettava alue on osoitettu merkinnällä **ca1** – **keskustatoimintojen alakeskus**, seudullisesti merkittävä, vahva keskustatoimintojen alakeskus.

Pohjois-Savon maakuntakaava 2040, 3. vaihe, vireilletulo ja osallistumis- ja arviointisuunnitelma, vety, aurinko ja kauppa

Pohjois-Savon maakuntakaavan 2040 3. vaiheen osallistumis- ja arviointisuunnitelma on ollut nähtävillä 5.12.2023-19.1.2024.

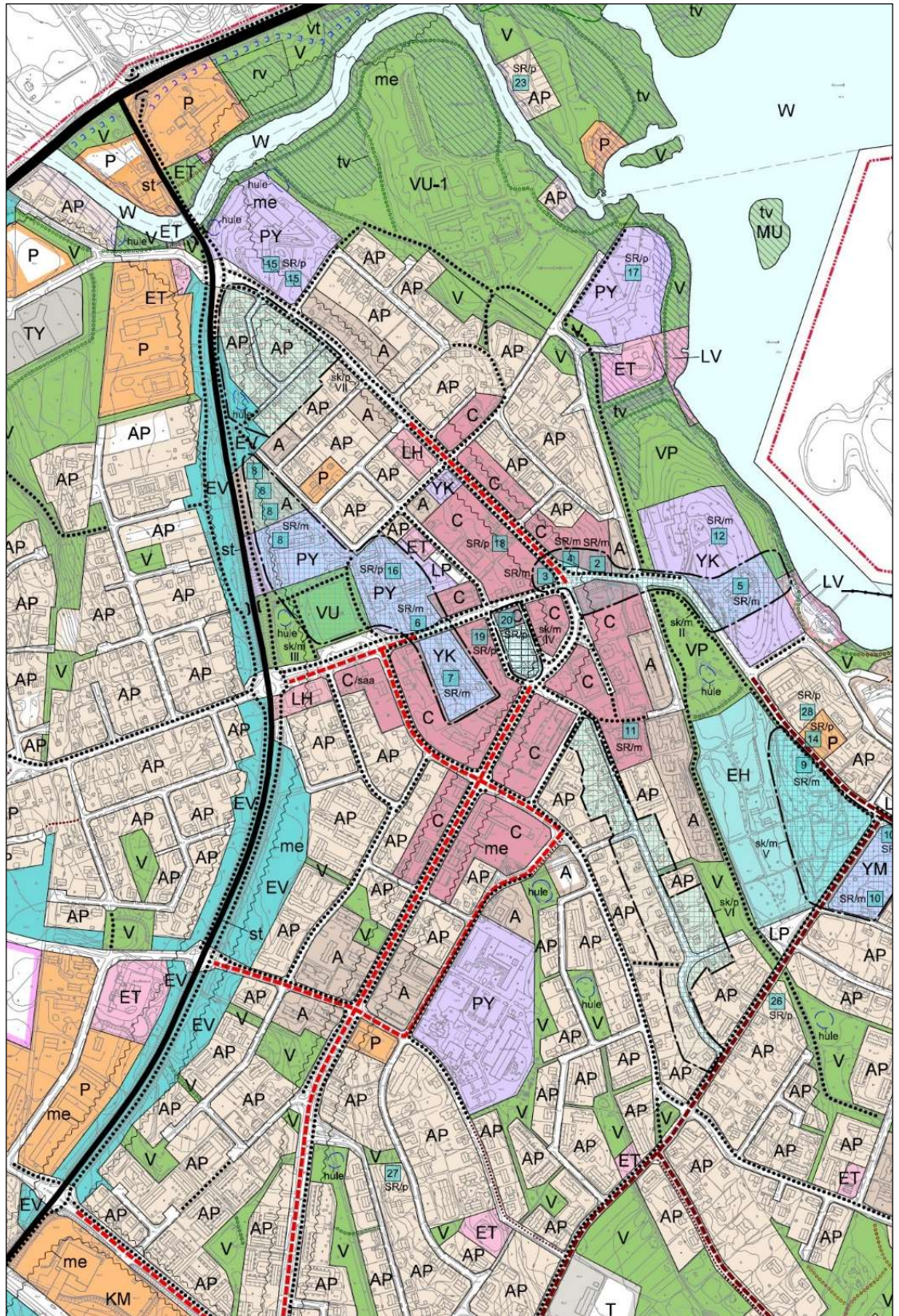
Kaavassa käsitellään seuraavia teemakokonaisuuksia:

1. aluerakenne ja elinkeinojen kehittäminen: vähittäiskaupan seudullisesti merkittäviin suuryksikköihin liittyvät muutostarpeet,
2. energia: aurinkovoiman sijoittuminen ja vetytalouden maakuntakaavalliset tarpeet,
3. muut teemat.

Läpileikkaava teema on ilmastonmuutos.


4.2 Yleiskaava

Alueita koskee Taajaman osayleiskaava 2040, hyväksytty 17.6.2019.



Kuva 12: Ote Taajaman osayleiskaavasta 2040.

Taajaman osayleiskaavan merkintöjä:



PY

JULKISTEN PALVELUJEN JA HALLINNON ALUE

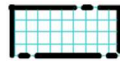


VU-1

VIRKISTYS-, URHEILU- JA VAPAA-AJAN PALVELUJEN ALUE

Alueelle tulee laatia käyttö- ja hoitosuunnitelma, jossa osoitetaan virkistys-, urheilu- ja vapaa-ajan-toimintoja palvelevia kenttäalueita, reittejä, rakennuksia ja rakennelmia. Alueelle voidaan rakentaa myös esiopetus- ja päiväkotitiloja. Istutusten ja hoidon suunnittelussa on erityisesti huomioitava kasvillisuuden kulutuskestävyys.

sk/m



MAAKUNNALLISESTI MERKITTÄVÄT ALUEET, JOTKA ON SÄILYTETTÄVÄ

Asemakaavaa laadittaessa on varmistettava kaupunkikuvallisten arvojen ja suojeltavan rakennuskannan säilyttäminen.

Nivan koulurakennukset ja lähiympäristö

SR/m **2**

MAAKUNNALLISESTI MERKITTÄVÄT RAKENNUSKOHTEET

Rakennuskannan suojelua koskevat kysymykset ratkaistaan asemakaavassa

8. Nivan koulu ja opettajien asunnot

SR/p **14**

PAIKALLISESTI MERKITTÄVÄT RAKENNUSKOHTEET

Rakennuskannan suojelua koskevat kysymykset ratkaistaan asemakaavassa

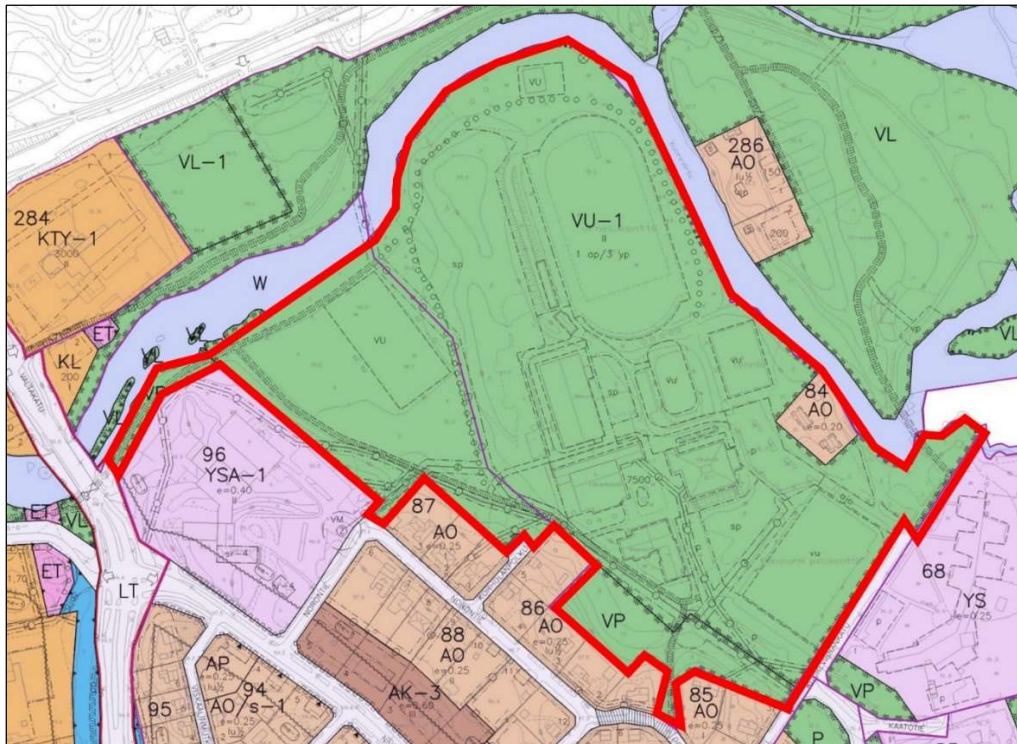
16. Yläaste

4.3 Asemakaava

Alueilla on voimassa seuraavat asemakaavat:

Osa-alue A

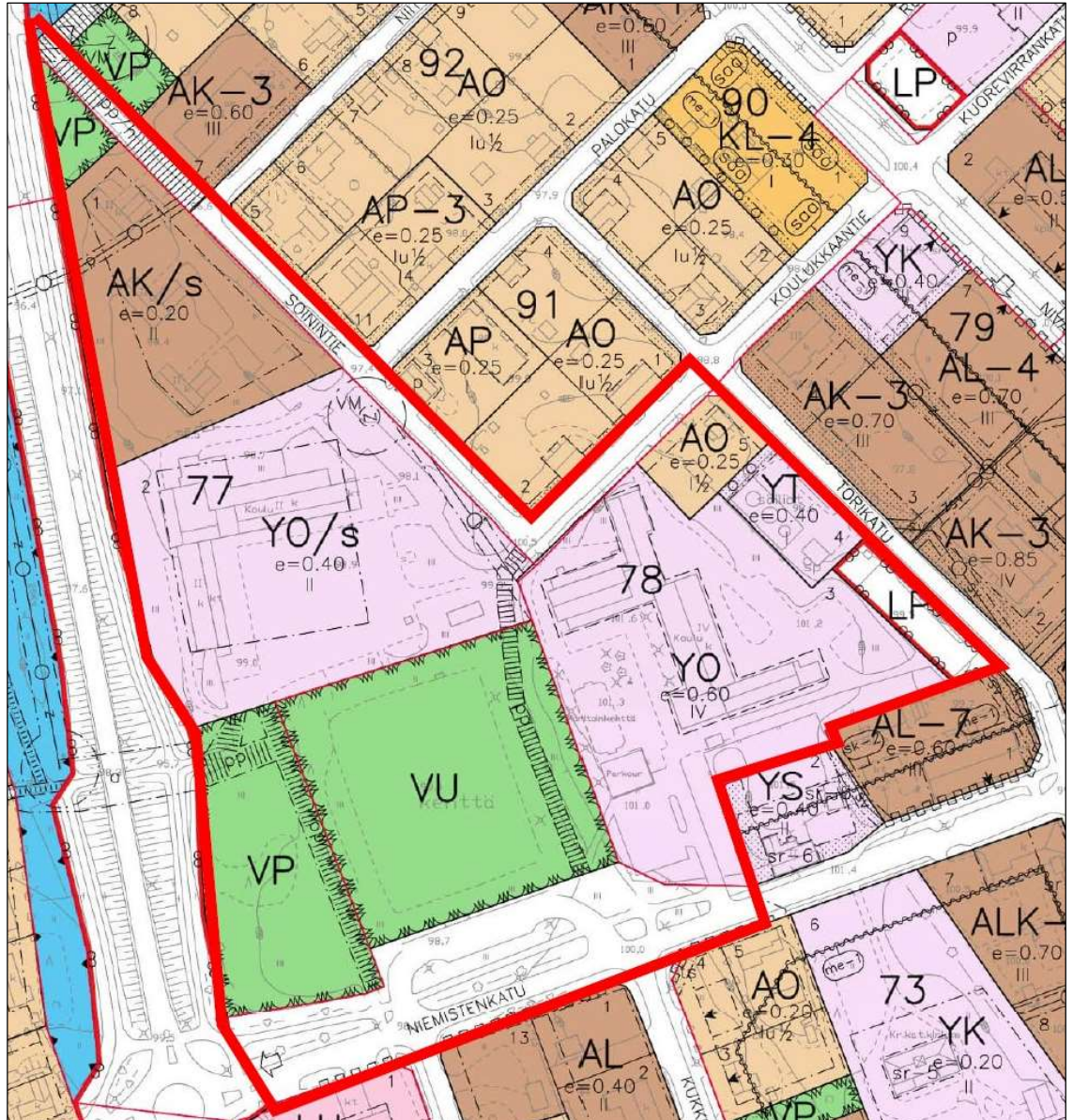
- AK, Kuorevirran urheilualue / hyv. 17.1.2005
- AK, Nivan alueen asemakaavan muutos / hyv. 28.2.2008



Kuva13: Osa-alueen A kohdalta ote ajantasa-asemakaavasta.



Osa-alue B

- RK, Valtakadun itäpuoli ja vesitornin alue / hyv. 23.3.1995
- RK, Niemistenkadun rakennuskaavan muutos / hyv. 26.9.1988
- RK, Kortteli 78 rakennuskaavan muutos / hyv. 27.4.1977



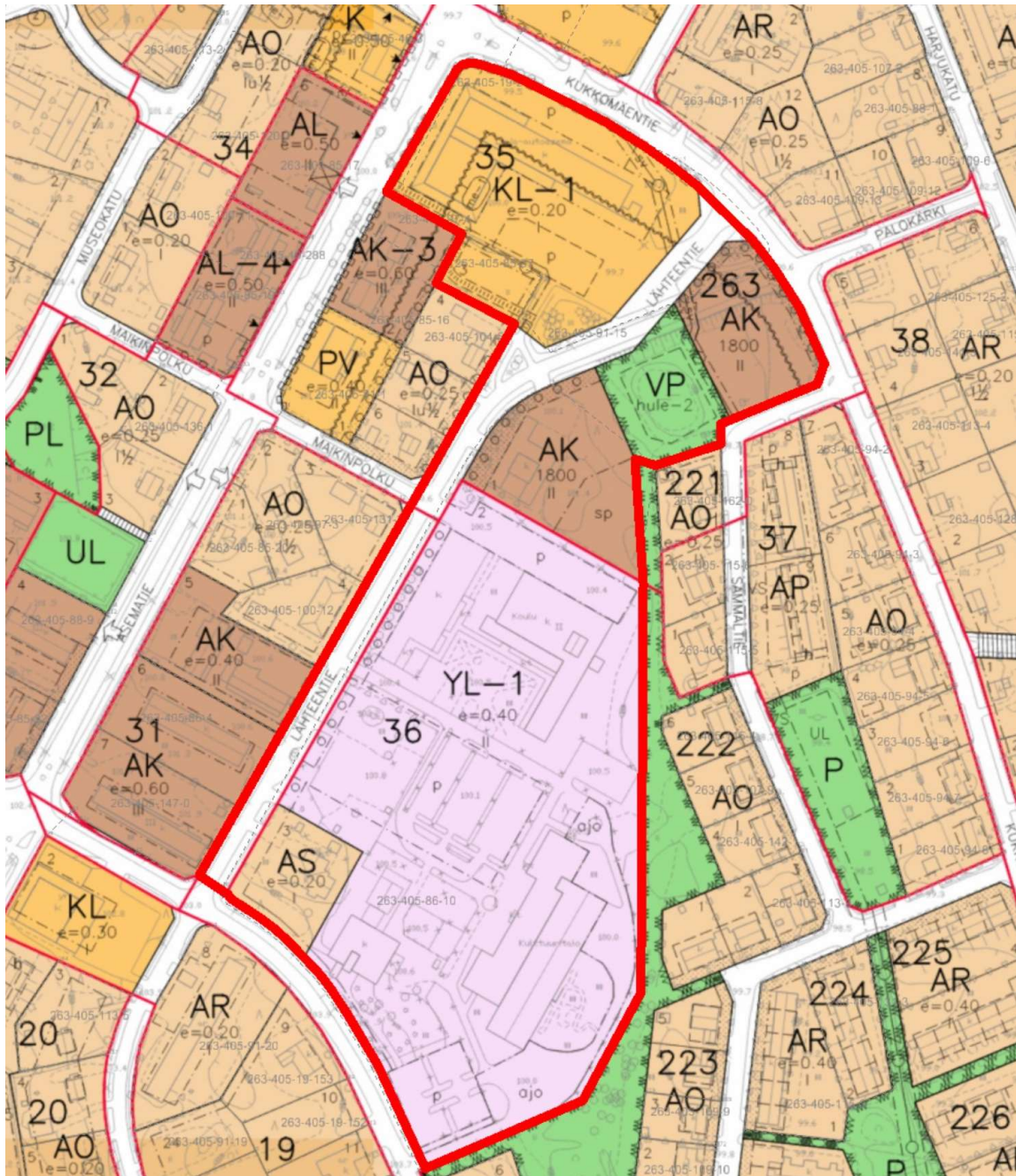
Kuva 14: Osa-alueen B kohdalta ote ajantasa-asetuksesta.

Asemakaavamerkintöjä:

	Asuinkerrostalojen korttelialue, jolla ympäristö säilytetään. Alueella olevien rakennusten peruskorjaus- ja muutostöiden sekä uudisrakentamisen tulee olla sellaista, että alueen taajamakuullinen luonne säilyy.
	Opetustoimintaa palvelevien rakennusten korttelialue, jolla ympäristö säilytetään. Alueella olevien rakennusten peruskorjaus- ja muutostöiden sekä uudisrakentamisen tulee olla sellaista, että alueen taajamakuullinen luonne säilyy.

Osa-alue C

- AK, Linja-autoaseman alueen ja Ambrontien ak-muutos / hyv. 16.1.2017
- AK, Lähteen koulukeskuksen ak-muutos / hyv. 9.9.2013

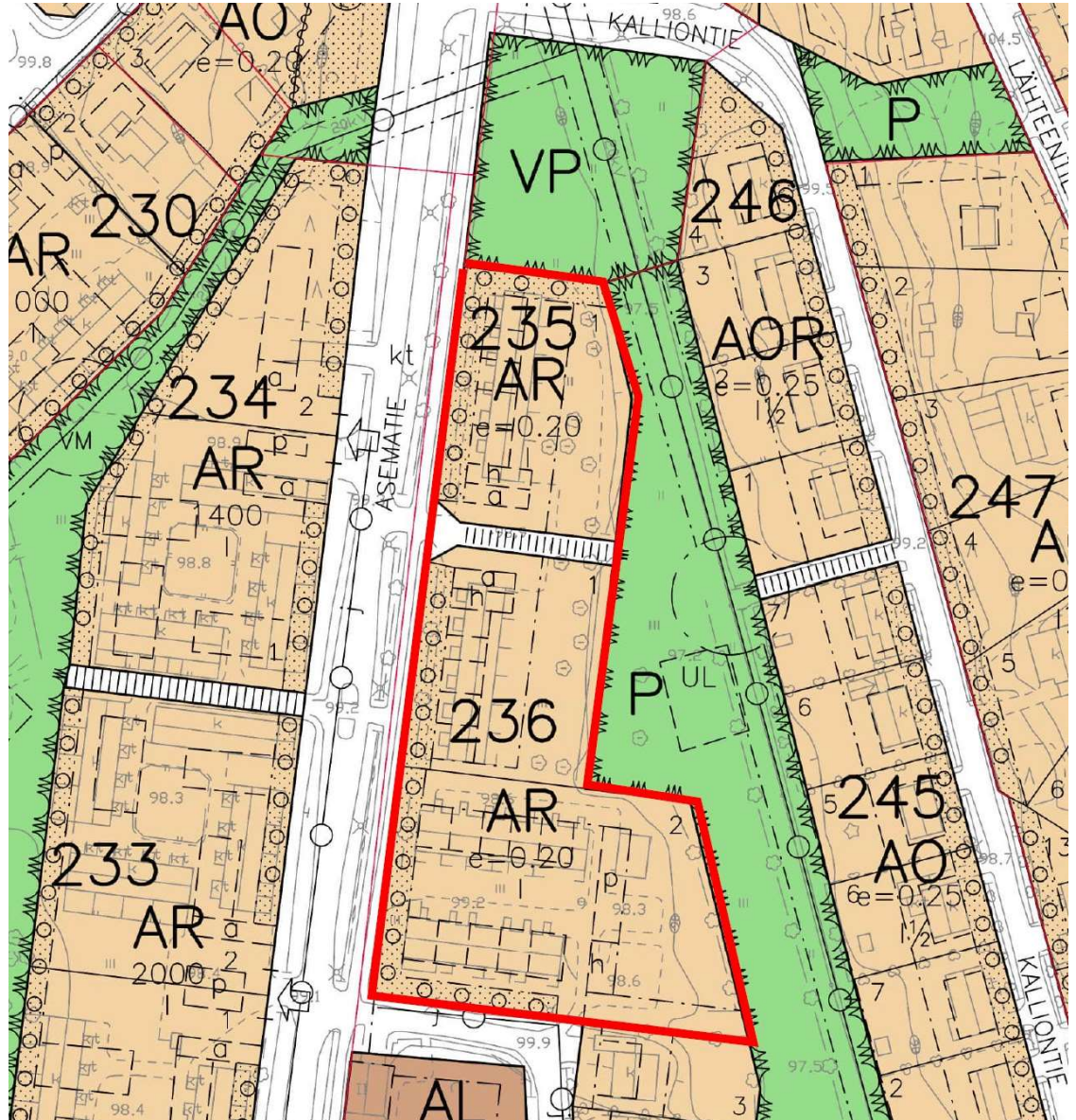


Kuva 15: Osa-alueen C kohdalta ote ajantasa-asemakaavasta.

YL-1 Julkisten lähipalvelurakennusten korttelialue päiväkotia, koulua sekä kirjasto- ja kulttuuritiloja varten.

Osa-alue D

- RK, Kallion alue rakennuskaavan muutos / hyv. 29.1976.
- RK, Taajamatiejärjestelyjen edellyttämät rk-muutokset / hyv. 30.3.1998



Kuva 16: Osa-alueen D kohdalta ote ajantasa-asetuksesta

4.4 Pohjakartta

Yleiskaavan pohjakarttana on Kiuruveden kaupungin ylläpitämä numeerinen asemakaavan pohjakartta.

4.5 Rakennusjärjestys

Kiuruveden rakennusjärjestys on tullut voimaan 1.1.2020.

5 Valtakunnalliset alueidenkäyttötavoitteet (VAT)

Maankäyttö- ja rakennuslain yleisenä tavoitteena on järjestää alueidenkäyttö niin, että siinä luodaan edellytykset hyvälle elinympäristölle sekä ekologisesti, taloudellisesti, sosiaalisesti ja kulttuurisesti kestäväälle kehitykselle. Valtakunnalliset alueidenkäyttötavoitteet täsmentävät ja syventävät lain yleisiä tavoitteita ja niistä johdettuja kaavojen sisältövaatimuksia valtakunnallisesta näkökulmasta.

Valtioneuvoston ensimmäinen päätös valtakunnallisiksi alueidenkäyttötavoitteiksi tuli lainvoimaiseksi 26.11.2001. Valtioneuvosto päätti 13.11.2008 valtakunnallisten alueidenkäyttötavoitteiden tarkistamisesta. Tarkistuksen pääteemana on ollut ilmastonmuutoksen haasteisiin vastaaminen. Lisäksi tavoitteiden vaikuttavuutta on lisätty täsmentämällä tavoitemuotoiluja sekä vahvistamalla niiden velvoittavuutta. Tällöin tarkistetut tavoitteet tulivat voimaan 1.3.2009.

Viimeisin valtioneuvoston päätös valtakunnallisista alueidenkäyttötavoitteista on tehty 14.12.2017. Päätöksellä valtioneuvosto korvasi valtioneuvoston vuonna 2000 tekemän ja 2008 tarkistaman päätöksen valtakunnallisista alueidenkäyttötavoitteista. Valtioneuvoston päätös on tullut voimaan 1.4.2018.

Tavoitteiden uudistamisella pyritään vastaamaan alueidenkäytön tulevaisuuden haasteisiin ja edistämään kansainvälisten sopimusten täytäntöönpanoa Suomessa. Uudistetut tavoitteet jakautuvat viiteen kokonaisuuteen, jotka ovat:

- Toimivat yhdyskunnat ja kestävä liikkuminen
- Tehokas liikennejärjestelmä
- Terveellinen ja turvallinen elinympäristö
- Elinvoimainen luonto- ja kulttuuriympäristö sekä luonnonvarat ja
- Uusiutumiskykyinen energiahuolto

Maakunnan suunnittelussa ja muussa alueiden käytön suunnittelussa on huolehdittava valtakunnallisten alueidenkäyttötavoitteiden huomioon ottamisesta siten, että edistetään niiden toteuttamista (maankäyttö- ja rakennuslaki 24 §).

6 Tausta-aineisto ja selvitykset

Asemakaavamuutoksen laadinnassa tukeudutaan mm. tietoihin alueen luonnonympäristöstä ja kulttuuriarvoista. Tarvittaessa tehdään täydentäviä lisäselvityksiä.

Olevaa aineistoa ovat mm.

- Kunnallistekniikan johtotiedot
- Kiurujärven pohjoisosan yleispiirteinen tulvavaarakartoitus 2007
- Kiuruveden meluselvitys 2009
- Vesihuollon kehittämissuunnitelma 2010
- Hulevesien hallintasuunnitelma 2013
- Liikenneturvallisuuksuunnitelma 2011 (ja päivitys)
- Kiuruveden taajaman kulttuuriympäristö, Taajaman osayleiskaavan tarkistuksen ja päivityksen taustaselvitys 2017
- rakennusinventointilomakkeet

Rakennushistoriallinen selvitys (Nivan koulua, opettajien asuintalot, yläaste) tehdään kesä-syky 2024.

7 Arvioitavat vaikutukset

Kaavaratkaisusta aiheutuvien vaikutusten arvioinnin keskeisenä tarkoituksena on tukea kaavan päätöksentekoprosessia. Vaikutustarkastelu ohjaa suunnitteluratkaisuja ja toimii osaltaan perusteena kaavaratkaisulle, maankäytöllisille aluevarauksille ja kaavamerkinnoille.

Kaavan keskeiset vaikutukset arvioidaan suunnittelun aikana ja ne dokumentoidaan tarvittavissa määrin kaavaselostuksessa.

Suunnittelun yhteydessä arvioidaan tarvittavissa määrin seuraavia vaikutuksia.

Vaikutukset:

- rakennettuun ympäristöön
- rakennusten käyttöön ja suojeluarvoihin
- palveluihin / asumiseen
- kunnallisteknisiin verkostoihin
- liikenneverkkoon
- ympäristöhäiriöihin
- hulevesien käsittelyyn
- viher- ja ulkoilualueisiin ja reitti yhteyksiin
- talouteen

8 Osalliset

Kaavoituksen ominaisuuksiin kuuluu huolehtia siitä, että eri intressiryhmien (osallisten) mahdollisuus osallistua asioiden käsittelyyn on riittävän laajaa, oikeisiin asioihin kohdistuvaa ja oikein ajoittuvaa.

Suunnitteluun osallistutetaan päättäjät, kuntalaiset ja ne intressiryhmät, joita tarkastelualueen kehittäminen erityisesti koskettaa. Osallisia ovat kaikki ne, joiden asumiseen, työntekoon tai muihin oloihin kaava saattaa vaikuttaa. Lisäksi osallisia ovat ne viranomaiset ja yhteisöt, joiden toimialaa suunnittelussa käsitellään.

Keskeiset osalliset:

- Kuntalaiset, joiden oloihin kaavoitus saattaa vaikuttaa
- Kiinteistöjen ja maanomistajat
- Alueella toimivat palvelujen tuottajat, muut toimijat
- Kiuruveden kaupungin luottamuselimet ja hallintokunnat
- Kiuruveden kaupungin kaavoituksen seurantaryhmä, maapoliittinen työryhmä sekä maanhankintatyöryhmä
- Ylä-Savon SOTE kuntayhtymä
- Pohjois-Savon ELY-keskus ympäristö ja luonnonvarat –vastuualue
- Pohjois-Savon ELY-keskus liikenne ja infrastruktuuri –vastuualue
- Pohjois-Savon liitto
- Pohjois-Savon alueellinen vastuumuseo (Kuopion kulttuurihistoriallinen museo)
- Savon Voima

9 Osallistumisen ja vuorovaikutuksen järjestäminen

Kaikista merkittävistä kuulemis- ja päätöksentekovaiheista ilmoitetaan Kiuruveden kaupungin ilmoitustaululla ja internet -sivuilla www.kiuruvesi.fi sekä Kiuruvesi -paikallislehdessä. Kaava-aineistot pidetään nähtävänä kaupungintalolla teknisessä palvelukeskuksessa ja internetsivuilla.

Asemakaavamuutos laaditaan vuorovaikutteisesti keskeisiä osallisia kuullen.

9.1 Suunnitteluvaiheet ja alustava aikataulu

Työn käynnistäminen, kaavan valmisteluvaihe

kevät-talvi 2024

- Osallistumis- ja arviointisuunnitelman (OAS) laatiminen (MRL 62 §, 63 §)
- Aloitusvaiheen viranomaisneuvottelu 30.5.2024
- Asemakaavojen muuttamisen vireille tulosta kuuluttaminen ja kaavahankkeen osallistumis- ja arviointisuunnitelman asettaminen nähtäville
- Rakennushistoriallisen selvityksen laadinta (Nivan koulua, opettajien asuintalot, yläaste)
- Kaavaluonnoksen laatiminen, käsittely teknisessä lautakunnassa ja asettaminen nähtäville (MRL 62 §, 63 §)
- Esittelytilaisuus ja tarvittaessa muut osallisuusneuvottelut

Käsittely: OAS:n ja valmisteluvaiheen aineiston (kaavaluonnos) laadinta. OAS:n käsittely kaavoituksen seurantaryhmässä ja kaavaluonnoksen käsittely teknisessä lautakunnassa ja nähtäville asettamisesta.

Osallistuminen: Mahdollisuus esittää mielipiteitä OAS:sta ja kaavaluonnoksesta (MRA 30 §). Lausuntopyyntö ja neuvottelut osallisten kanssa tarvittavissa määrin.

Tiedottaminen: vireille tulosta, OAS:n ja kaavaluonnoksen nähtäville asettamisesta ilmoitetaan kaupungin virallisessa ilmoituslehdessä, kaupungin ilmoitustaululla ja Internet -sivulla www.kiuruvesi.fi.

Kaavaehdotus

alkuvuosi 2025

- Kaavaehdotuksen laatiminen: kaavakartta ja kaavaselostus

Käsittely: Kaavaehdotuksen käsittely teknisessä lautakunnassa ja asettaminen nähtäville (MRA 27 § asemakaava).

Osallistuminen: Kaavaehdotus asetetaan nähtäville ja pyydetään lausunnot (MRA 28 §). Mahdollisuus jättää muistutuksia. Viranomaisneuvottelu tarvittaessa lausuntojen ja muistutusten saavuttua.

Tiedottaminen: Kuten edellä

Kaavan hyväksymiskäsittely

kevät 2025

- Saatujen lausuntojen ja muun palautteen käsittely
- Kaavaehdotuksen tarkistaminen tarvittaessa

Käsittely: Kaavaehdotuksen käsittely teknisessä lautakunnassa ja hyväksyminen kunnanhallituksessa.

Osallistuminen: Mahdollinen valitusprosessi. Kaavan hyväksymispäätöksen laillisuudesta voi valittaa Itä-Suomen hallinto-oikeuteen ja edelleen Korkeimpaan hallinto-oikeuteen.

Tiedottaminen: Hyväksymispäätöksestä kuulutetaan kaupungin ilmoitustaululla ja Internet-sivuilla sekä kaupungin virallisessa ilmoituslehdessä.

Osallistumis- ja arviointisuunnitelmaa täydennetään tarvittaessa.

10 Yhteystiedot

10.1 Kaavan hallinnollinen käsittely

Kiuruveden kaupunki
Harjukatu 2, PL 28
74701 KIURUVESI

Risto Luttinen
vs. maanmittausinsinööri
Puh. 0400 741 492
risto.luttinen@kiuruvesi.fi

Kaavoitustyötä ohjaa ja seuraa kaavoituksen seurantaryhmä:

Seurantaryhmään kuuluu kaavoituksen kannalta keskeisiä virkamiehiä ja kaupunginhal-
lituksen ja teknisen lautakunnan nimeämiä edustajia.

10.2 Kaavanlaadinta

Maankäytönsuunnittelu
Kaavaharju
Leväsentie 23
70780 KUOPIO

Kaavoitusinsinööri Jorma Harju
Puh. 044 596 3111
Sähköposti: jorma.harju@kaavaharju.fi